



**INDIVIDUELLE
KARTEN**

**ONMAPS
STUDIO**



INDIVIDUELLER WMS

Karten nach Ihrem Bedarf und
als Ihr persönlicher WMS!
Für alle Mitarbeiter im
Unternehmen

IHR EIGENER WMS

SCHNELL | INDIVIDUELL | EINFACH



INNOVATIVER EASY MODE

- vereinheitlichen von Kartenelementen
- schnelles, intuitives Anpassen von Inhalten
- einfacher Wechsel in die erweiterte Ansicht und zurück



NUR DIE INHALTE DIE SIE BRAUCHEN

- Karten ganz nach Ihrem Bedarf
- nur Inhalte die für Sie relevant sind
- problemlos eigene Daten über die Basiskarte legen



EIN STANDARD

- WMS für alle gängigen Systeme
- Einbindung im Web und im Intranet
- als Offline-Lösung nutzbar



EIGENE KARTENSTILE

schnell & komfortabel eigene
Kartendesigns oder Auszüge
erstellen




OFFLINE KARTEN

eigene Kartendesigns als
Offline-Karten für Ihre Flotte
nutzen? Kein Problem!



^ Landfläche



- Allgemein Landfläche
- Deich
- Grünland und Vegetation
- Relief
- Wald

Planungsgrundlage

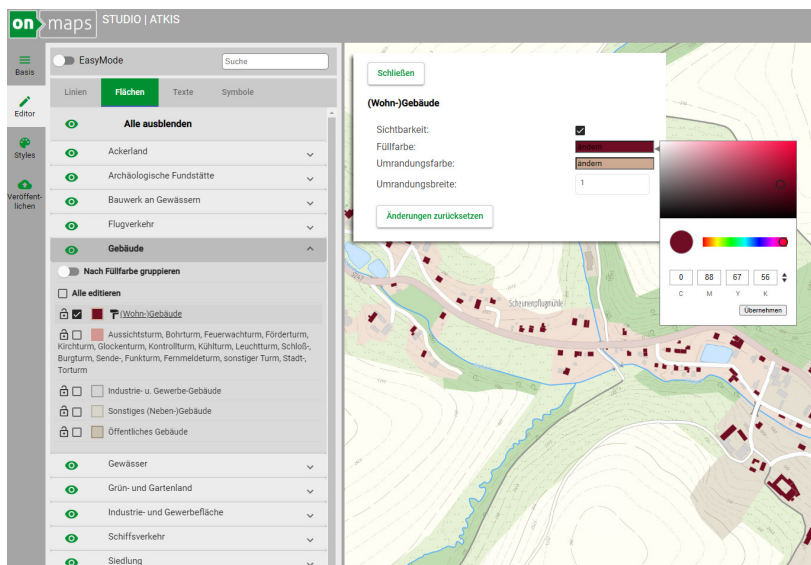
- » rechtssichere Lizenzierung
- » amtliche Datenbasis
- » DSGVO-konform
- » Server in Deutschland
- » hochauflösend & vektorieill

Eigene Layouts

- » Erstellen Sie eigene Auszüge
- » thematische Karten
- » ganze Layouts ganz einfach
- » Corporate Design kein Problem
- » hochwertige Publikationen
- » Nur Inhalte die Sie wollen

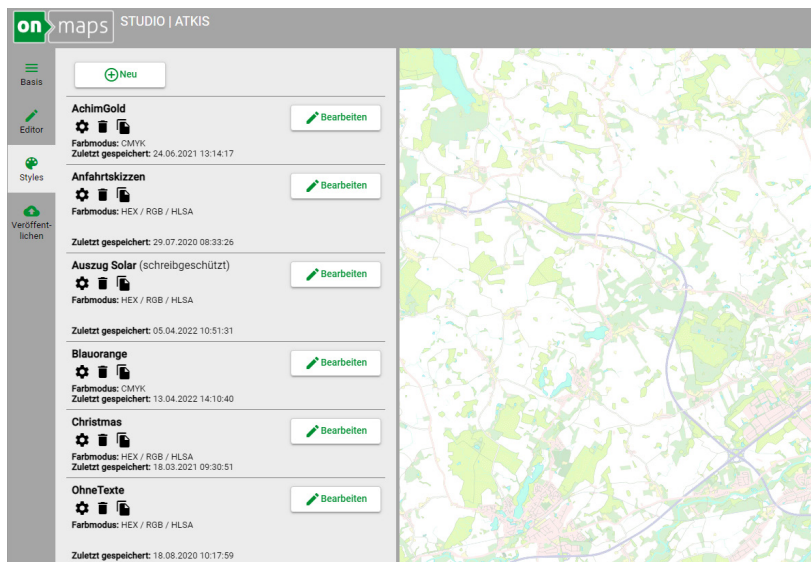
Zeit sparen!

- » vereinfachte Bedienung
- » gemeinsam arbeiten!
- » Ihr eigener WMS



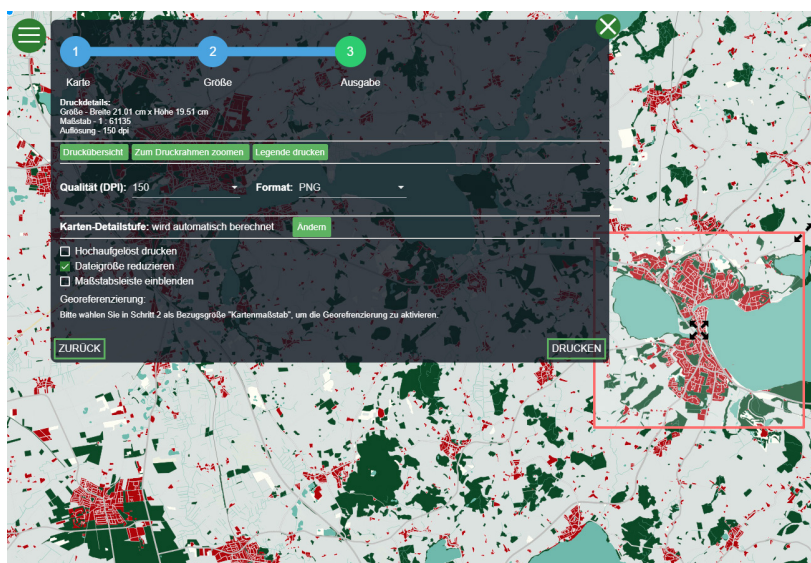
Kartenstile bearbeiten

Alle Kartenelemente (ATKIS Objekte) können über eine Liste einzeln oder gruppiert ausgewählt und verändert werden. Die Objektklassen sind in die Gruppen Flächen, Linien, Symbole und Texte unterteilt und weiter thematische Hauptkategorien (z.B. Gebäude, Gewässer, Vegetation) untergliedert.



Kartenstile verwalten

Registrierte Nutzer können alle erstellten Kartenstile abspeichern. Dadurch können Sie zu verschiedenen Themen, für verschiedene Gebiete oder Maßstabsbereiche eigene Stile anlegen und zu einem späteren Zeitpunkt weiter bearbeiten. Jeder Stil kann durch einen eigenen Titel unterschieden werden oder ggf. auch wieder gelöscht werden.



Karten drucken

Die erstellten Kartenstile können im onmaps mapView geladen werden und Sie können über die Druckfunktion Kartenausschnitte im eigenen Stil drucken. Änderungen an den Kartenstilen in onmapsStudio können durch eine Aktualisierung direkt im mapView geladen werden.

In der Layerverwaltung im mapView ist ein einfaches Wechseln zwischen den einzelnen Kartenstilen möglich.

Ihr eigener WMS

Sie möchten Ihre individuell erstellten Styles oder Auszüge der onmaps-Karte nicht nur hochauflösend drucken, sondern ihrem Team Nutzung in Ihren GIS-, CAD- und weiteren Fachanwendungen zur Verfügung stellen? Mit onmapsStudio kein Problem - Sie designen die Karte komfortabel mit unseren innovativen Tools und speichern bzw. publizieren diese als eigenen WMS!

So haben alle Mitarbeiter Zugriff auf die von Ihnen erstellten Karten. Blenden Sie zudem einfach Karteninhalte aus, die für Ihre Arbeit nicht von Belang sind - so können Sie genau das als Karteninhalt herausstellen, was Sie für eine optimale Planung benötigen.

Alles ganz einfach und ganz individuell.

